Algérie

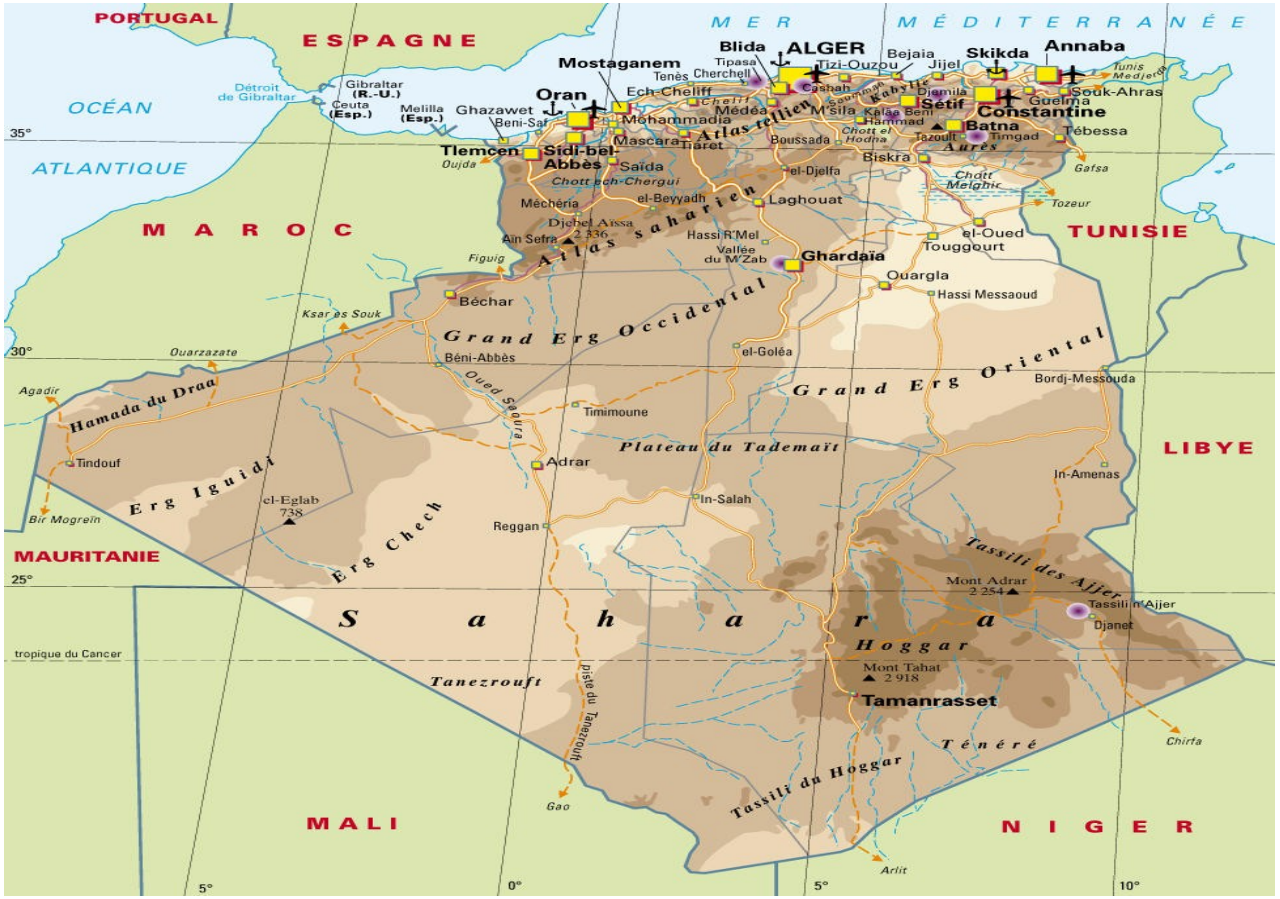

38 millions d'habitants

Superficie :
2 381 741 km2

(4 fois la France)

<u>Langues utilisées :</u>

- l'arabe,
- le tamazight (le kabyle, chaoui, touareg,…)
- le français

Alger , la capitale

Ville d’Oran

Jardin d’Essais- Alger centre

L’architecture dans la Vieille ville d’Alger

plan

Le vieux quartier d'Alger : La Casbah

Mosquée du quartier (mosquée Ketchawa)

Boumerdes où je passe mes vacances

Les montagnes de Kabylie

Des figues de barbarie très appréciées en Kabylie

niveau de plan

- Sixième

L'hiver on peut faire du ski à Chréa,…

Sixième niveau de plan

- Sixième

de belles plages aussi.

- Cinquième niveau de plan
- Sixième

- Cinquième **plan**
- **Sixième niveau de**
- Sixième **plan**

Ruines romaines

Les ruines de Tipaza

Les ruines de Timgad à Batna



Le tombeau de la chrétienne

Un bain romain qui existe toujours !

Ville de Ghardaia : la capitale des berbères Mozabites

Un monument historique

Toute la ville est construite avec de la terre cuite

Le souk des épices !

Méchoui spécialité locale à Ghardaïa

Basilique St Augustin à Annaba

St Augustin est Algérien. C'est l'un des pères de l'Eglise

Constantine : Ville des ponts suspendus

Montagnes du désert (le Hoggar) :

au fond il y a toujours de l'eau malgré qu'il ne pleut pas souvent !

Tassili du Hoggar

Le désert Algérien : incroyable mélange de roches et de dunes

- Cinquième niveau de plan

Délicieux gâteaux

- Sixième
- Sixième

bourek



Couscous

- Cliquez pour éditer le format du plan de texte
  - Second niveau de plan
    - Troisième niveau de plan
      - Quatrième niveau de plan
        - Cinquième niveau de plan